

SINALIZAÇÃO VIÁRIA

Escala 1:50

RESUMO DAS QUANTIDADES		
Material	Unidade	Total
— Pintura branca	m²	107,24
— Pintura amarela	m²	13,60
● Placa Pare	Unl.	2
⊙ Placa Velocidade	Unl.	4
■ Placa Nome de Rua (c/ duas)	Unl.	2

SINALIZAÇÃO VIÁRIA

Escala 1:50

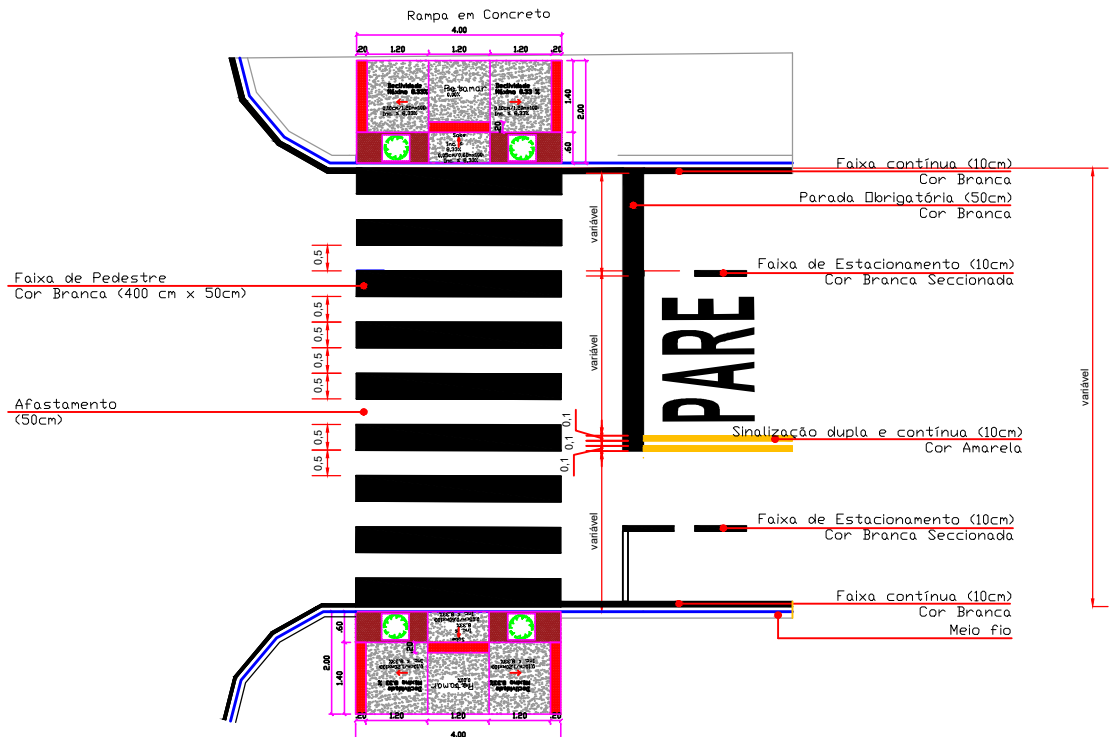
RESUMO DAS QUANTIDADES		
Material	Unidade	Total
— Pintura branca	m²	63,03
— Pintura amarela	m²	13,86
● Placa Pare	Unl.	1
⊙ Placa Velocidade	Unl.	2
■ Placa Nome de Rua (c/ duas)	Unl.	2

RESUMO TOTAL DAS QUANTIDADES		
Material	Unidade	Total
— Pintura branca	m²	451,03
— Pintura amarela	m²	99,46
● Placa Pare	Unl.	9
⊙ Placa Velocidade	Unl.	14
■ Placa Nome de Rua (c/ duas)	Unl.	12

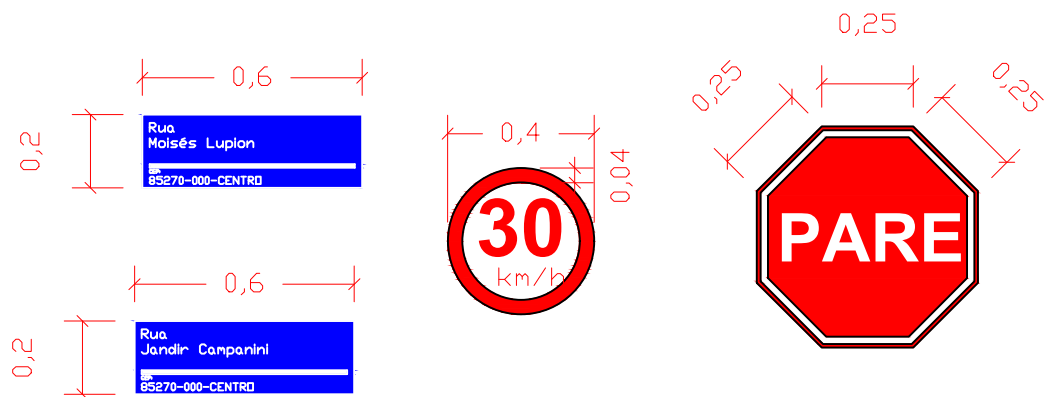
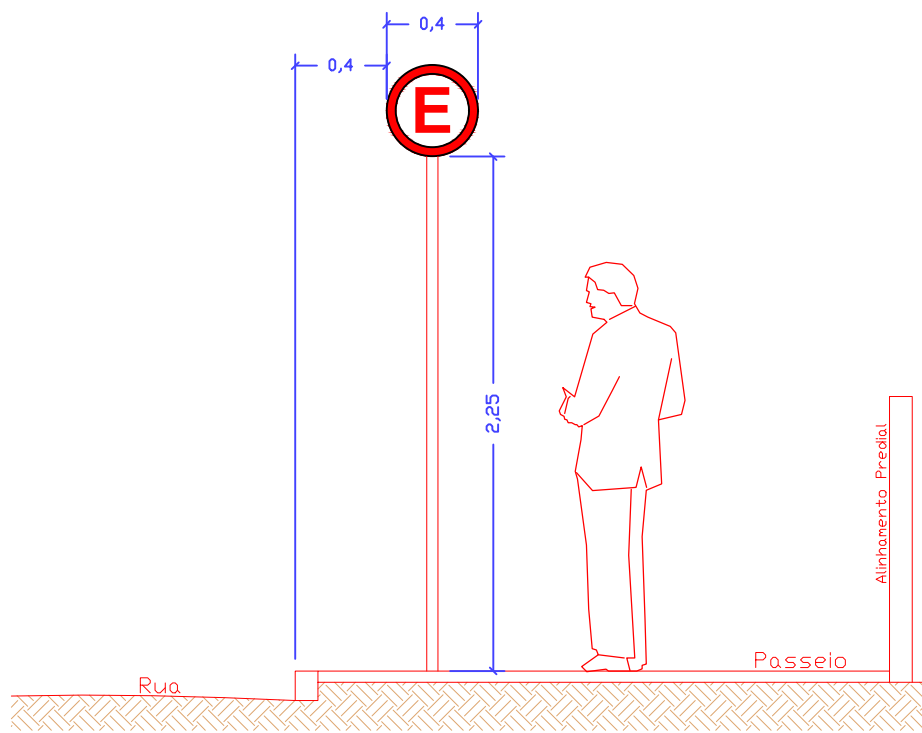
RESUMO DAS QUANTIDADES		
Material	Unidade	Total
— Pintura branca	m²	51,06
— Pintura amarela	m²	18,59
● Placa Pare	Unl.	2
⊙ Placa Velocidade	Unl.	2
■ Placa Nome de Rua (c/ duas)	Unl.	2

SINALIZAÇÃO VIÁRIA

Escala 1:50



Esquema com Detalhes da Sinalização Horizontal
Escala 1:100



NOTAS

- OS NÍVEIS E DIMENSÕES INDICADOS ESTÃO EM METROS, SALVO QUANDO ESPECIFICADAS.
- CONFERIR EM OBRA AS DIMENSÕES DETERMINADAS NO PROJETO ARQUITETÔNICO. QUALQUER MODIFICAÇÃO A SER EFETUADA NESTE PROJETO REQUIR CONSULTA PRÉVIA A ESTE ESCRITÓRIO.
- OS DESENHOS SÃO INDICATIVOS DO SISTEMA E DO ASPECTO FINAL DESEJADO, A ESTABILIDADE E O PERFEITO FUNCIONAMENTO SÃO DE INTEIRA RESPONSABILIDADE DOS EXECUTORES.
- ESTE PROJETO NÃO SE RESPONSABILIZA PELOS ASPECTOS RELATIVOS A PROJETOS COMPLEMENTARES - OS MATERIAIS E PROCEDIMENTOS CONSTRUTIVOS UTILIZADOS NA OBRA, DEVERÃO SEGUIR TODAS AS ESPECIFICAÇÕES TÉCNICAS INDICADAS PELOS ÓRGÃOS DE NORMATIZAÇÃO APROPRIADOS, SOB A ORIENTAÇÃO DE FORNECEDORES.

OBRA
PAVIMENTAÇÃO / RECAPE
RECAPE ASFÁLTICO

LOCALIZAÇÃO
RUA MOISÉS LUPION, CENTRO, PALMITAL-PR, CEP 85.270-000
TRECHO ENTRE A RUA SETE DE SETEMBRO E RUA 21 DE JANEIRO
RUA JANDIR CAMPANINI, CENTRO, PALMITAL-PR, CEP 85.270-000
TRECHO ENTRE A RUI BARBOSA E RUA JOAQUIM FERREIRA DE SOUZA

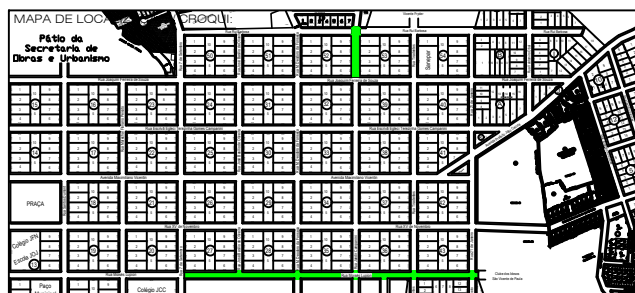
PROJETO
EXECUTIVO

ETAPA
PROJETO

Nº DO PROJETO



PREFEITURA MUNICIPAL DE PALMITAL



QUADRO ESTATÍSTICO
ÁREA PAVIMENTAÇÃO.....7.522,41m²
ÁREA DE PASSEIOS.....2.908,48m²

PROPRIETÁRIO/CLIENTE
MUNICÍPIO DE PALMITAL
CNPJ: 75.680.025/0001-82

ASS.
ROBERTO CARLOS ROSS
PREFEITO MUNICIPAL

RESPONSÁVEL(S) TÉCNICO(S) PROJETO
MATHEUS AUGUSTO LOPES SCHON
CREA-PR: 199305/D.

ART. CORRESPONDENTE
ASS.
MATHEUS AUGUSTO LOPES SCHON
ENGENHEIRO CIVIL
CREA-PR: 199305/D.

AUTOR(S) DO PROJETO
MATHEUS AUGUSTO LOPES SCHON
CREA-PR: 199305/D.

ART. CORRESPONDENTE
ASS.
MATHEUS AUGUSTO LOPES SCHON
ENGENHEIRO CIVIL
CREA-PR: 199305/D.

DESENHO
MATHEUS SCHON
REVISÃO

DATA
JULHO 2025.
ESCALA
INDICADA

ESPECIFICAÇÃO
SINALIZAÇÃO.

PRANCHA
004
010
APQ